

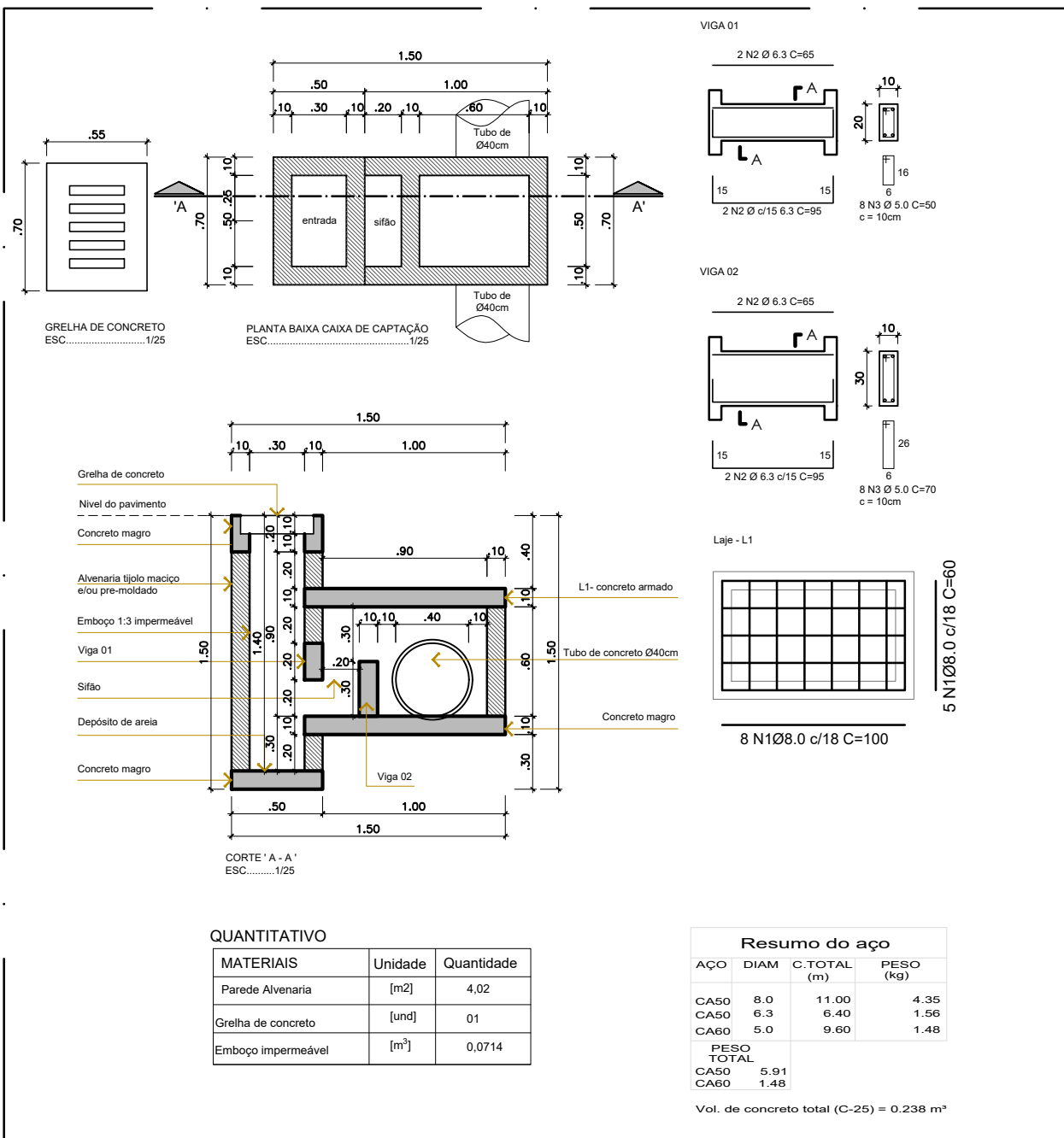
PLANTA DE DRENAGEM  
ESCALA.....1:350

LEGENDA:

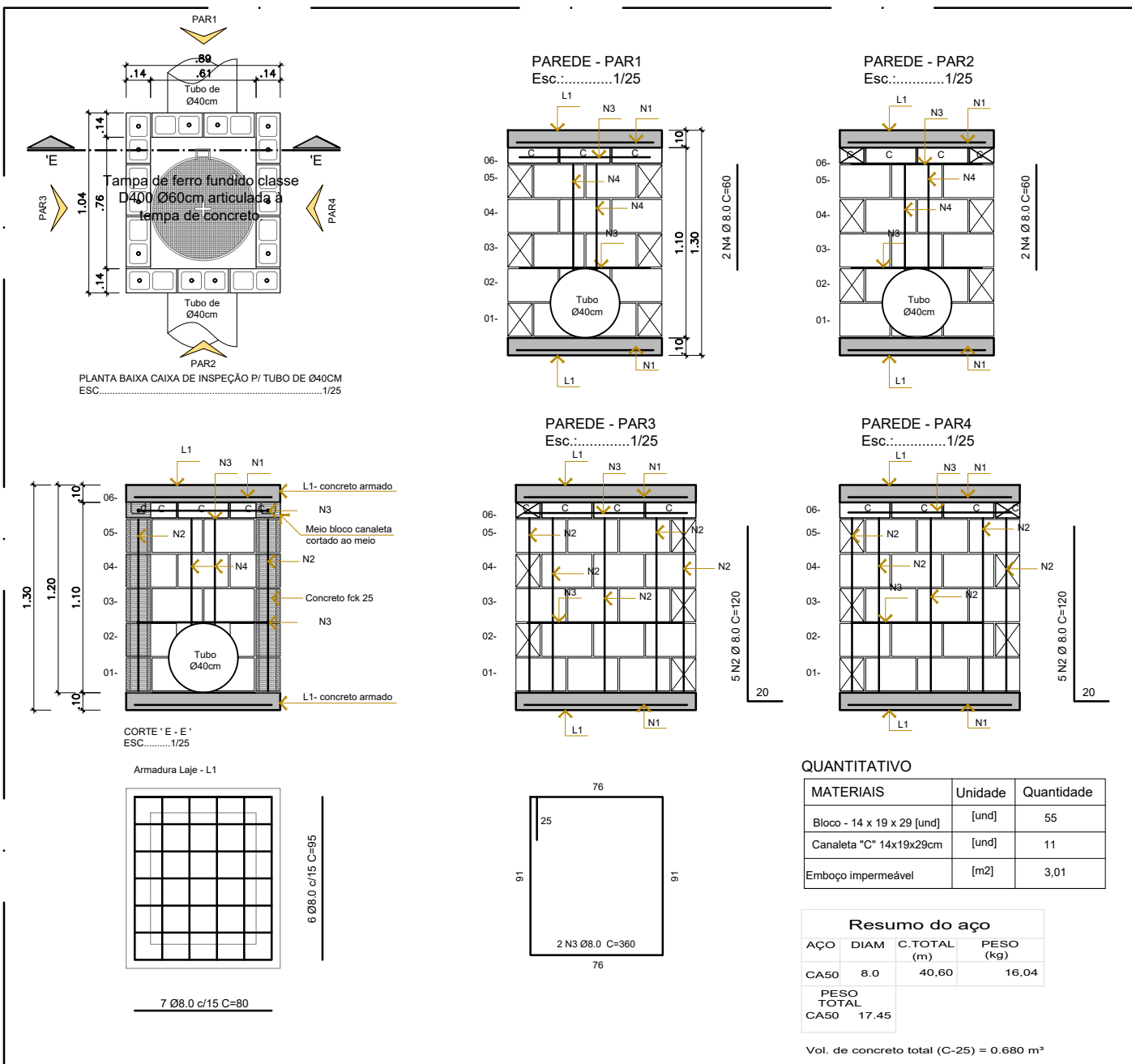
- TERRENO NATURAL
- GREIDE PROJETADO
- FUNDO DE VALA

Estaca	Distância	Cotas do Terreno	Cotas do Projeto	Elementos Horizontais	Elementos Verticais	Cota Fundo da Vala	Cota Fundo da CAIXA
0	0,000	402,835	402,500		+0,000	401,15	401,15
1	20,000	402,715	402,400		-0,50% em 40,00	401,30	401,20
2	40,000	402,246	402,300			401,43	401,38
3	60,000	402,562	402,850		2,75% em 41,37	401,93	401,88
4	80,000	403,674	403,438			401,92	401,92

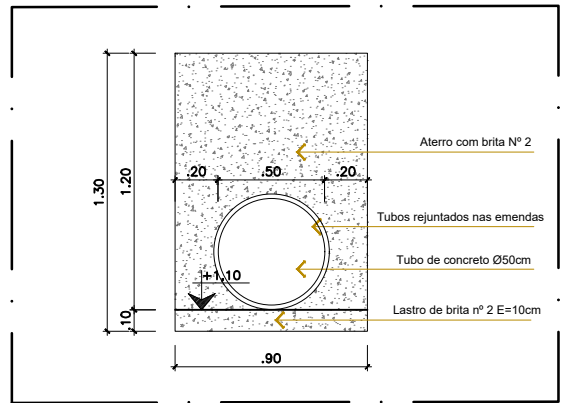
L = 81,367



DET.01 - CAIXA DE CAPTAÇÃO P/ TUBO Ø40 CM  
ESCALA.....1:25



DET.02 - CAIXA DE INSPEÇÃO TUBO DE Ø40cm  
ESCALA.....1:25



DET.04 - ASSENTAMENTO DOS TUBOS  
ESCALA.....1:25

LEGENDA:

Código	Descrição	Unidades	Quantidade
	Tubo de Concreto PS-2 Ø 40cm (Berço com brita e aterro com brita nº 02)	m	130,00
	Tubo de Concreto Existente	m	----
	Caixa de Captação Det. 01	und	06
	Caixa de Junção tubo de Ø50 a 80cm Det.02	und	01
	Caixa de Inspeção tubo de Ø40cm Det.03	und	01
	Tubo de PVC Ø100mm	m	14,80

Aprovações:

Representante Tomador

Geison Kurtz  
Prefeito

Responsável técnico

Kamil de Souza Bardini

Revisão	Alteração	Desenhista	Data
02			
01			
00	Emissão Inicial	Malcon	14/04/2025

PROJETO DRENAGEM

Engenheiro Agrimensor:

Kamil de Souza Bardini  
CREA/SC: 093.684-5

Email: planejamento@ituporanga.sc.com.br

Proprietário:

Prefeitura Municipal de Ituporanga

CNPJ: 83.102.640/0001-30

Uso:

PROJETO DRENAGEM

Endereço da obra:

Rua Alípio Schappo - Santo Antonio - Ituporanga/SC

Referência:

Planta de Drenagem  
Legenda  
Seção 01 - Drenagem

Perfil Longitudinal  
Det. Genérico Boca de Lobo  
Det. 04 - Assentamento de tubos

Pavimentação Rua Alípio Schappo

Desenho:

Malcon Knauel

Área:

Extensão:.....81,36m  
Total:.....732,30m²

Data:

Abril / 2026

Escala:

Indicada

Prancha: A-1

01/02